



**Arrêté n° 41.2021.10.06.00002
fixant les conditions de passage de la course cycliste
dénommée « Paris-Tours Espoirs et Elite »
dans le département de Loir-et-Cher le dimanche 10 octobre 2021**

LE PREFET DE LOIR-ET-CHER,

- Vu** le Code général des collectivités territoriales,
- Vu** le Code du sport,
- Vu** le Code de la route,
- Vu** le Code de l'environnement,
- Vu** le décret n° 2009.615 du 3 juin 2009 fixant la liste des routes à grande circulation,
- Vu** le décret du 6 janvier 2021 portant nomination de M. François PESNEAU en qualité de préfet de Loir-et-Cher,
- Vu** le décret n° 2021-699 du 1^{er} juin 2021 prescrivant les mesures générales sanitaires nécessaires à la gestion de la sortie de crise sanitaire, modifié,
- Vu** l'arrêté interministériel du 24 novembre 1967 modifié, relatif à la signalisation routière,
- Vu** l'arrêté interministériel du 20 décembre 2010 portant interdiction de certaines routes aux concentrations et manifestations sportives,
- Vu** l'arrêté interministériel du 23 décembre 2020 portant interdiction des concentrations ou manifestations sportives sur les routes à grande circulation à certaines périodes de l'année 2021,
- Vu** l'arrêté préfectoral n° 41.2021.02.25.002 du 25 février 2021 portant réglementation de la circulation dans le département de Loir-et-Cher pour l'année 2021,
- Vu** la déclaration reçue le 23 juin 2021 formulée par M. Thierry GOUVENON, représentant l'association TDF Sport, aux fins d'organiser une course cycliste dénommée « Paris-Tours Espoirs et Elite » qui se déroulera le dimanche 10 octobre 2021 au départ de BONNEVAL (catégorie Espoirs) et CHARTRES (catégorie Elites), avec un passage dans le département de Loir-et-Cher,
- Vu** l'engagement pris par l'organisateur :
 - 1°) de prendre à sa charge les frais du service d'ordre exceptionnel mis en place à l'occasion du déroulement de l'épreuve et d'assurer la réparation des dommages et des dégradations de toute nature causés à la voie publique ou à ses dépendances du fait des concurrents, de l'organisateur ou de ses préposés,

2°) de décharger expressément l'État, les Départements, les Communes et leurs représentants de toute responsabilité civile en ce qui concerne tous risques éventuels et notamment les conséquences des dommages qui pourraient être causés aux personnes et aux biens survenus au cours ou à l'occasion de l'épreuve,

Vu les pièces du dossier remis par l'organisateur, et notamment l'attestation d'assurance établie par AXA France IARD, garantissant la manifestation conformément au code du sport,

Vu l'avis des services et des maires concernés,

Considérant qu'il convient de fixer les conditions de passage de cette manifestation dans le département de Loir-et-Cher,

Sur proposition de Mme la Sous-préfète, Directrice de Cabinet de la préfecture,

ARRÊTE :

Article 1^{er} :

Les conditions de passage de la course cycliste dénommée « Paris-Tours Espoirs et Elite » dans le département de Loir-et-Cher sont définies ci-après.

Article 2 : Caractéristiques de la manifestation

L'épreuve est une course cycliste en ligne par équipe comportant deux catégories (Espoirs et Elite). Le départ de la catégorie Espoirs a lieu à BONNEVAL (28) avec une arrivée à TOURS (37) pour une longueur de parcours de 177,5 km (32 équipes de 5 coureurs). Le départ de la catégorie Elite a lieu à CHARTRES (28) avec une arrivée à TOURS (37) pour une longueur de parcours de 212,5 km (23 équipes de 7 coureurs).

L'épreuve ne devra servir qu'à des fins sportives. Les concurrents se conformeront strictement aux prescriptions édictées par le règlement de la Fédération Française de Cyclisme et par le règlement particulier de l'épreuve.

Article 3 : Régime d'occupation de la voie publique

Cette épreuve circulera sous le régime de l'usage exclusif temporaire de la chaussée.

L'organisateur devra s'assurer qu'il est bien détenteur des arrêtés de circulation pris par les communes et/ou le conseil départemental.

Article 4 : Itinéraires

L'itinéraire sera balisé, conformément au code de fléchage de la fédération française de cyclisme.

L'épreuve empruntera les routes du département de Loir-et-Cher :

- **le dimanche 10 octobre 2021 (catégorie Espoirs)**, entre 12 h 21 (entrée dans le Loir-et-Cher par la commune de Fontaine-Raoul) et 13 h 51 (sortie du Loir-et-Cher par la commune de Santenay).

- **le dimanche 10 octobre 2021 (catégorie Elite)**, entre 13 h 28 (entrée dans le Loir-et-Cher par la commune de Fontaine-Raoul) et 15 h 00 (sortie du Loir-et-Cher par la commune de Santenay).

Le parcours prévoit le franchissement d'un passage à niveau : PN127 à Vendôme. L'organisateur devra rappeler aux concurrents l'obligation de respecter strictement la fermeture des barrières, conformément aux prescriptions de l'article R. 422-3 du code de la route.

A tout moment, l'organisateur pourra contacter le dirigeant territorial opérationnel au 06.13.42.72.21.

Le conseil départemental de Loir-et-Cher mettra en place des panneaux d'information aux carrefours RD.141/RD.357 sur la commune de La Ville-aux-Clercs, et RD.957/RD.16 sur la commune de Sainte-Anne.

Article 5 : Dispositif de sécurité

L'organisateur devra se conformer au protocole sanitaire mis en place par la FFC, ainsi qu'aux mesures mentionnées dans le dossier de déclaration.

L'organisateur devra prendre toutes les mesures adaptées contre les menaces terroristes, notamment dans les zones de départ et d'arrivée.

Conformément au « Dispositif de secours et de sécurité » mis en place par l'organisateur, à ses frais, la sécurité de la course sera assurée par :

- des motards de la garde républicaine,
- des motards de la gendarmerie nationale et de la police nationale, en complément du dispositif,
- un DPS PE dynamique : 3 ambulances (catégories Espoirs) – 3 ambulances (catégorie Elite),
- 6 médecins (3 pour la catégorie Espoirs – 3 pour la catégorie Elite) qui seront présents pendant toute la durée de la manifestation.

Dans le cadre du secours à personnes, les véhicules d'urgence (SAMU, SDIS) et les forces de l'ordre pourront être autorisés à emprunter la voie réservée à la course (bulle), sous réserve de l'accord des motards de la Garde Républicaine.

Avant le début de la manifestation, l'organisateur devra communiquer au CTA/CODIS (02.54.90.10.35) le numéros de téléphone du responsable du dispositif de secours.

Article 6 : Sonorisation de la voie publique

La manifestation doit respecter les dispositions générales de l'arrêté préfectoral du 12 juillet 2017 relatif aux bruits de voisinage et notamment l'article 2.4 qui précise que « sont interdits les bruits gênants par leur intensité, leur durée ou leur répétition quelque que soit leur provenance ».

Conformément à l'article 12.2 de l'arrêté préfectoral précité, une zone de sécurité autour des sources sonores devra être établie de telle sorte que le public ne soit pas exposé à un niveau sonore dépassant la valeur de 80 Db(a) exprimée en Laeq (10 minutes).

L'ensemble des riverains concernés devront être informés par l'organisateur.

Article 7 : Interdictions

Le jet de journaux, prospectus, imprimés, échantillons soit par les concurrents soit par leurs accompagnateurs sera expressément interdit. Conformément aux dispositions des articles R.418.2 à R.418.7 du code de la route, il est interdit d'apposer des placards, papillons, affiches ou marquages sur les signaux réglementaires et leurs supports ainsi que sur tout autre équipement lié à la circulation routière. Cette interdiction s'applique également sur les plantations, trottoirs, chaussées et, d'une manière générale, sur tous les ouvrages situés dans l'emprise du domaine public ou surplombant celui-ci. L'inobservation des prescriptions ci-dessus sera passible de l'application des sanctions prévues par l'article R.418.9 du code de la route.

Le fléchage ou le marquage au sol sera effectué de façon réglementaire (emploi de peinture blanche interdite) conformément aux dispositions de l'instruction interministérielle sur la signalisation routière du 30 octobre 1973. Les marquages seront de couleur jaune et devront avoir disparu soit naturellement, soit par les soins de l'organisateur 24 heures après l'épreuve.

Article 8 :

Les infractions aux dispositions du présent arrêté seront relevées par procès-verbal et poursuivies conformément aux lois et règlements en vigueur.

Article 9 :

La présente autorisation peut être suspendue ou rapportée à tout moment s'il apparaît que les conditions de sécurité ne se trouvent plus réunies ou que l'organisateur, malgré la mise en demeure qui lui en est faite par l'autorité administrative, ne respecte plus ou ne fait plus respecter par les participants et les spectateurs les dispositions prévues par le règlement particulier de la manifestation en vue de leur protection.

La compétition ne pourra avoir lieu que si les mesures générales sanitaires prescrites par le Gouvernement dans le cadre de la lutte contre l'épidémie de la Covid-19 le permettent, au jour de la manifestation.

Article 10 :

Mme la Sous-préfète, Directrice de Cabinet de la préfecture, Mme la Sous-préfète de l'arrondissement de Vendôme, M. le Commandant le groupement de gendarmerie départementale de Loir-et-Cher, M. le Directeur départemental de la sécurité publique de Loir-et-Cher et Mmes et MM. les maires des communes concernées sont chargés, chacun en ce qui le concerne, de l'exécution du présent arrêté qui sera notifié à l'organisateur, publié au recueil des actes administratifs de la préfecture, et adressé pour information à :

- Mme la Préfète d'Eure-et-Loir – manifestations sportives,
- Mme la Préfète d'Indre-et-Loire – manifestations sportives,
- M. le Président du Conseil départemental de Loir-et-Cher,
- M. le Directeur départemental des territoires,
- M. le Médecin chef du SAMU – SMUR,
- M. le Chef du SIDPC.

Blois, le - 6 OCT. 2021
Le Préfet,

Pour le Préfet et par délégation,
La Directrice des sécurités,

Frédérique MILLET

Dans un délai de deux mois à compter de la date de notification ou de publication du présent acte, les recours suivants peuvent être introduits, conformément aux dispositions de l'article R. 421-1 et suivants du code de justice administrative et du livre IV du code des relations entre le public et l'administration :

- un recours gracieux, adressé à M. le Préfet de Loir-et-Cher – Place de la République - BP 40299 - 41006 BLOIS cedex ;
- un recours hiérarchique, adressé à M. le Ministre de l'Intérieur, place Beauvau 75008 Paris cedex 08 ;
Dans ces deux cas, le silence de l'administration vaut rejet implicite au terme d'un délai de deux mois.
Après un recours gracieux ou hiérarchique, le délai du recours contentieux ne court qu'à compter du rejet explicite ou implicite de l'un de ces recours.
- un recours contentieux, en saisissant le Tribunal Administratif - 28, rue de la Bretonnerie 45057 Orléans cedex 1.

Le tribunal administratif peut également être saisi par l'application informatique Télérecours accessible par le site internet www.telerecours.fr

ITINÉRAIRE HORAIRE
Dimanche 10 octobre 2021
Distance : 177,5 km
Course
Rassemblement de départ : place de la Grève

Signature : de 10h05 à 11h15

Appel : 11h20

Départ fictif : 11h25 par la rue des Fossés Hérisson, rue Saint-Sauveur, rue de Chartres, rue de la Résistance, D27, D272, GUIBERT




Départ réel : 11h35 sur la D17, à 4,1 km du lien du rassemblement

KILOMETRES				HORAIRES			
à parcourir	parcourus	ITINERAIRE		45 km/h	43 km/h	41 km/h	
FRANCE							
EURE-ET-LOIR (28)							
		VC	BONNEVAL (VC-D27-D17)	<i>Départ fictif</i>	11:25	11:25	11:25
177.2	0	D17	BONNEVAL	<i>Départ réel</i> ▶	11:35	11:35	11:35
168.7	8.5		LOGRON (D17-D23)		11:46	11:47	11:47
167.9	9.3	D23	Zone de collecte		11:47	11:48	11:49
161.4	15.8		LANNERAY		11:56	11:57	11:58
159.4	17.8		Touchémont (D23-D927-D23)		11:59	12:00	12:01
153.9	23.3		SAINT-HILAIRE-SUR-YERRE (D23-VC-D363 6)		12:06	12:07	12:09
152	25.2	D363 6	MONTIGNY-LE-GANNELON (D363 6-VC-D23)		12:09	12:10	12:12
150.4	26.8	D23	CLOYES-SUR-LE-LOIR (D23-D35-D8 1)		12:11	12:12	12:14
147.4	29.8	D8 1	La Petite Campagne		12:15	12:17	12:19
LOIR-ET-CHER (41)							
142.8	34.4	D24	L'Estriverde (FONTAINE-RAOUL)		12:21	12:23	12:25
135	42.2		LA VILLE-AUX-CLERCS (D24-D12-D141)		12:31	12:34	12:37
130.6	46.6	D141	Carrefour D141-D357-D141		12:37	12:40	12:43
128	49.2		Carrefour D141-D141 A		12:41	12:44	12:47
127.6	49.6	D141 A	RAHART (D141 A-C4)		12:41	12:44	12:47
125.7	51.5	C4	Espéreuse (C4-C9)		12:44	12:47	12:50
124.4	52.8	C9	Carrefour C9-D36		12:45	12:49	12:52
122.6	54.6		La Jousseinière		12:48	12:51	12:55
119.6	57.6	D36	SAINT-OUEN (D36-VC-C5)		12:52	12:55	12:59
118.5	58.7	C5	VENDÔME(C5-VC-D957-D16)		12:53	12:57	13:01
117.2	60		Passage à niveau : n° 127		12:55	12:59	13:03
115.2	62	D957	Zone de collecte		12:58	13:01	13:06
113.2	64	D16	Zone de collecte		13:00	13:04	13:09
110.6	66.6		SAINTE-ANNE		13:04	13:08	13:12
107.6	69.6		CRUCHERAY		13:08	13:12	13:17
100.8	76.4		PRAY		13:17	13:22	13:27
97.2	80		LANCÔME		13:22	13:27	13:32
94.4	82.8		Villeneuve		13:25	13:31	13:36
93.8	83.4		FRANÇAY (D16-D108)		13:26	13:31	13:37
92.1	85.1	D108	HERBAULT (D108-D766-D107)		13:28	13:34	13:39
86.9	90.3	D107	SANTENAY		13:35	13:41	13:47
86.3	90.9		Zone de collecte		13:36	13:42	13:48
85.6	91.6		LA PRUNIÈRE	⏏	13:37	13:43	13:49
84.2	93		Zone de collecte		13:39	13:45	13:51

ITINÉRAIRE HORAIRE

KILOMETRES				HORAIRES		
à parcourir	parcourus	ITINERAIRE		45 km/h	43 km/h	41 km/h
INDRE-ET-LOIRE (37)						
79.5	97.7	D55	DAME-MARIE-LES-BOIS (D55-D74)	13:45	13:51	13:58
74.6	102.6	D74	Fleuray	13:52	13:58	14:05
70.6	106.6		CANGEY (D74-VC-C12)	13:57	14:04	14:11
68.1	109.1		Carrefour C12-VC	14:00	14:07	14:15
67.7	109.5	VC	LIMERAY (VC-D201-D1)	14:01	14:08	14:15
62.6	114.6	D1	POCÉ-SUR-CISSE (D1-D431)	14:08	14:15	14:23
60.4	116.8	D431	Villeret	14:11	14:18	14:26
59.5	117.7		AMBOISE (D431-D952)	14:12	14:19	14:27
57.5	119.7	D952	Carrefour D952-D5	14:15	14:22	14:30
56.2	121	D5	NAZELLES-NÉGRON (D5-D1)	14:16	14:24	14:32
53.8	123.4	D1	La Bardouillère	14:19	14:27	14:36
51.8	125.4		Carrefour D1-VC	14:22	14:30	14:38
51	126.2	VC	Côte de Gogueenne 	14:23	14:31	14:40
51	126.2		Début du chemin de vigne de la Grosse Pierre (9)	14:23	14:31	14:40
49.4	127.8		Fin de chemin de vigne (1 500 m)	14:25	14:33	14:42
47.7	129.5		Carrefour VC-C136	14:28	14:36	14:45
47.5	129.7	C136	Vallée de Raye (C136-D79)	14:28	14:36	14:45
46.7	130.5	D79	Carrefour D79-VC	14:29	14:37	14:46
46.7	130.5		Début du chemin de vigne du Château de Valmer (8)	14:29	14:37	14:46
46.2	131		Fin de chemin de vigne (500 m)	14:30	14:38	14:47
45.1	132.1		CHANÇAY	14:31	14:39	14:48
44.1	133.1		Côte du Bois de Chançay 	14:32	14:41	14:50
43.5	133.7		Début du chemin de vigne de Chançay à Reugny (7)	14:33	14:41	14:51
43.1	134.1		REUGNY	14:34	14:42	14:51
42.6	134.6		Fin de chemin de vigne (900 m)	14:34	14:43	14:52
42.1	135.1		Zone de collecte	14:35	14:43	14:53
40.7	136.5		Vallée de Cousse	14:37	14:45	14:55
39.5	137.7		Carrefour VC-D62-D76	14:38	14:47	14:56
37.2	140	D76	Carrefour D76-VC	14:42	14:50	15:00
37.1	140.1	VC	VERNOU-SUR-BRENNE	14:42	14:50	15:00
34.7	142.5		Vallée du Vau	14:45	14:54	15:03
33.5	143.7		Côte de la Vallée du Vau 	14:46	14:55	15:05
33.4	143.8		Début du chemin de vigne de Noizay (6)	14:47	14:56	15:05
32.8	144.4		Fin de chemin de vigne (600 m)	14:47	14:56	15:06
32.5	144.7		Carrefour VC-D78 à droite	14:48	14:57	15:07
32.1	145.1	D78	NOIZAY (D78-D1-D78)	14:48	14:57	15:07
30.6	146.6		Début du chemin de vigne des Épinettes (5)	14:50	15:00	15:09
29.4	147.8		Fin de chemin de vigne (1 200 m)	14:52	15:01	15:11
28.4	148.8	VC	Côte de la Rochère 	14:53	15:03	15:13
28.3	148.9		Début du chemin de vigne de Vernou (4)	14:53	15:03	15:13
27.5	149.7		Fin de chemin de vigne (900 m)	14:55	15:04	15:14
27.3	149.9		VERNOU-SUR-BRENNE (VC-D1-D46-VC)	14:55	15:04	15:14
25.1	152.1		Début du chemin de vigne de la Solidarité (3)	14:58	15:07	15:17
23.6	153.6		Fin de chemin de vigne (1 500 m)	15:00	15:09	15:20
22.6	154.6		Côte de la Vallée Chartier 	15:01	15:11	15:21

ITINÉRAIRE HORAIRE

KILOMETRES			HORAIRE		
à parcourir	parcourus	ITINERAIRE	45 km/h	43 km/h	41 km/h
22.4	154.8	Début du chemin de vigne du Peu Morier (2)	15:01	15:11	15:21
20.8	156.4	Fin de chemin de vigne (1 600 m)	15:03	15:13	15:24
17.9	159.3	VOUVRAY (VC-D47-VC)	15:07	15:17	15:28
17.2	160	Côte de Vouvray 	15:08	15:18	15:29
14.1	163.1	ROHECORBON (VC-D77-VC)	15:12	15:22	15:34
13.8	163.4	Début du chemin de vigne de Rohecorbon (1)	15:13	15:23	15:34
13	164.2	Fin de chemin de vigne (800 m)	15:14	15:24	15:35
10.5	166.7	Côte de Rohecorbon 	15:17	15:28	15:39
9.9	167.3	La Cholterie	15:18	15:28	15:40
9.1	168.1	Saint-Georges (VC-D952)	15:19	15:29	15:41
8.9	168.3	D952 Zone de collecte	15:19	15:30	15:41
8.4	168.8	TOURS	15:20	15:30	15:42
4.9	172.3	SAINT-CYR-SUR-LOIRE (D952-VC)	15:25	15:35	15:47
4.1	173.1	VC TOURS (VC-D751-VC) (entrée)	15:26	15:36	15:48
0	177.2	TOURS (AVENUE DE GRAMMONT) 	15:31	15:42	15:54

Arrivée :
Longueur de la ligne droite : 800 m



BONNEVAL

Châteaudun

Cloyes-sur-le-Loir

LOIR-ET-CHER

Vendôme

Blois

INDRE-ET-LOIRE

TOURS

ITINÉRAIRE HORAIRE
Dimanche 10 octobre 2021
Distance : 212,5 km
Course
Rassemblement de départ : place Châtelet

Signature : de 10h20 à 11h30

Appel : 11h35

Départ fictif : 11h40, Place Châtelet, rue Georges Fessard, place Jean Moulin, rue Sainte-Même, rue du soleil d'or, rue precheronne, rue de Bethléem, rue des changes, rue de la Porte Cendreuse, rue Saint-Pierre, place Saint-Pierre, rue de l'Âne Rez, rue Pierre Mendès France, rue des Bas Bourgs, rue Saint-Martin au Val, rue Saint-Brice, route de Patay (D935), rue du Gord, rue des Bellangères, MORANCEZ - rue de Chartres, rue des Chavannes, rue des Artisans, rue de Bourgneuf, rue de Chartres.

Départ réel : 11h55, sur la D935, à 7,4 km du lieu de rassemblement

Sous réserve de validation préfectorale

KILOMETRES		HORAIRES						
à parcourir	parcours	ITINERAIRE			45 km/h	43 km/h	41 km/h	
FRANCE								
EURE-ET-LOIR (28)								
		VC	CHARTRES (VC-D935)	<i>Départ fictif</i>		11:40	11:40	11:40
212.3	0	D935	CHARTRES	<i>Départ réel</i> ▶		11:55	11:55	11:55
207.4	4.9		DAMMARIE (D935-D127)			12:01	12:02	12:02
202.6	9.7	D127	FRESNAY-LE-COMTE (près)			12:08	12:08	12:09
195.8	16.5		LE GAULT-SAINT-DENIS			12:17	12:18	12:19
189.1	23.2		Carrefour D127-D14 2			12:26	12:27	12:29
187.2	25.1	D14 2	PRÉ-SAINT-ÉVROULT			12:28	12:30	12:32
181.7	30.6		BONNEVAL (D14 2-VC-D27-D27 2-D17)			12:36	12:38	12:40
177.6	34.7	D17	Guibert			12:41	12:43	12:46
168.7	43.6		LOGRON (D17-D23)			12:53	12:56	12:59
167.9	44.4	D23	Zone de collecte			12:54	12:57	13:00
161.4	50.9		LANNERAY			13:03	13:06	13:09
159.4	52.9		Touchémont (D23-D927-D23))			13:06	13:09	13:12
153.9	58.4		SAINT-HILAIRE-SUR-YERRE (D23-VC-D363 6)			13:13	13:16	13:20
152	60.3	D363 6	MONTIGNY-LE-GANNELON (D363 6-VC-D23)			13:15	13:19	13:23
150.4	61.9	D23	CLOYES-SUR-LE-LOIR (D23-D35-D8 1)			13:18	13:21	13:26
147.4	64.9	D8 1	La Petite Campagne			13:21	13:25	13:30
LOIR-ET-CHER (41)								
142.9	69.4	D24	L'Estriverde (FONTAINE-RAOUL)			13:28	13:32	13:37
135	77.3		LA VILLE-AUX-CLÉRCS (D24-D12-D141)			13:38	13:43	13:48
130.6	81.7	D141	Carrefour D141-D357-D141			13:44	13:49	13:54
128	84.3		Carrefour D141-D141 A			13:47	13:53	13:58
127.6	84.7	D141 A	RAHART (D141 A-C4)			13:48	13:53	13:59
125.7	86.6	C4	Espéreuse (C4-C9)			13:50	13:56	14:02
124.4	87.9	C9	Carrefour C9-D36			13:52	13:58	14:04
122.6	89.7		La Jousseinière			13:54	14:00	14:06
119.7	92.6	D36	SAINT-OUEN (D36-VC-C5)			13:58	14:04	14:11
118.5	93.8	C5	VENDÔME(C5-VC-D957-D16)			14:00	14:06	14:12
117.3	95		Passage à niveau : n° 127			14:02	14:08	14:14
114.9	97.4		VENDÔME			14:05	14:11	14:17
110.6	101.7	D16	SAINTE-ANNE			14:10	14:17	14:24
107.6	104.7		CRUCHERAY			14:15	14:21	14:28

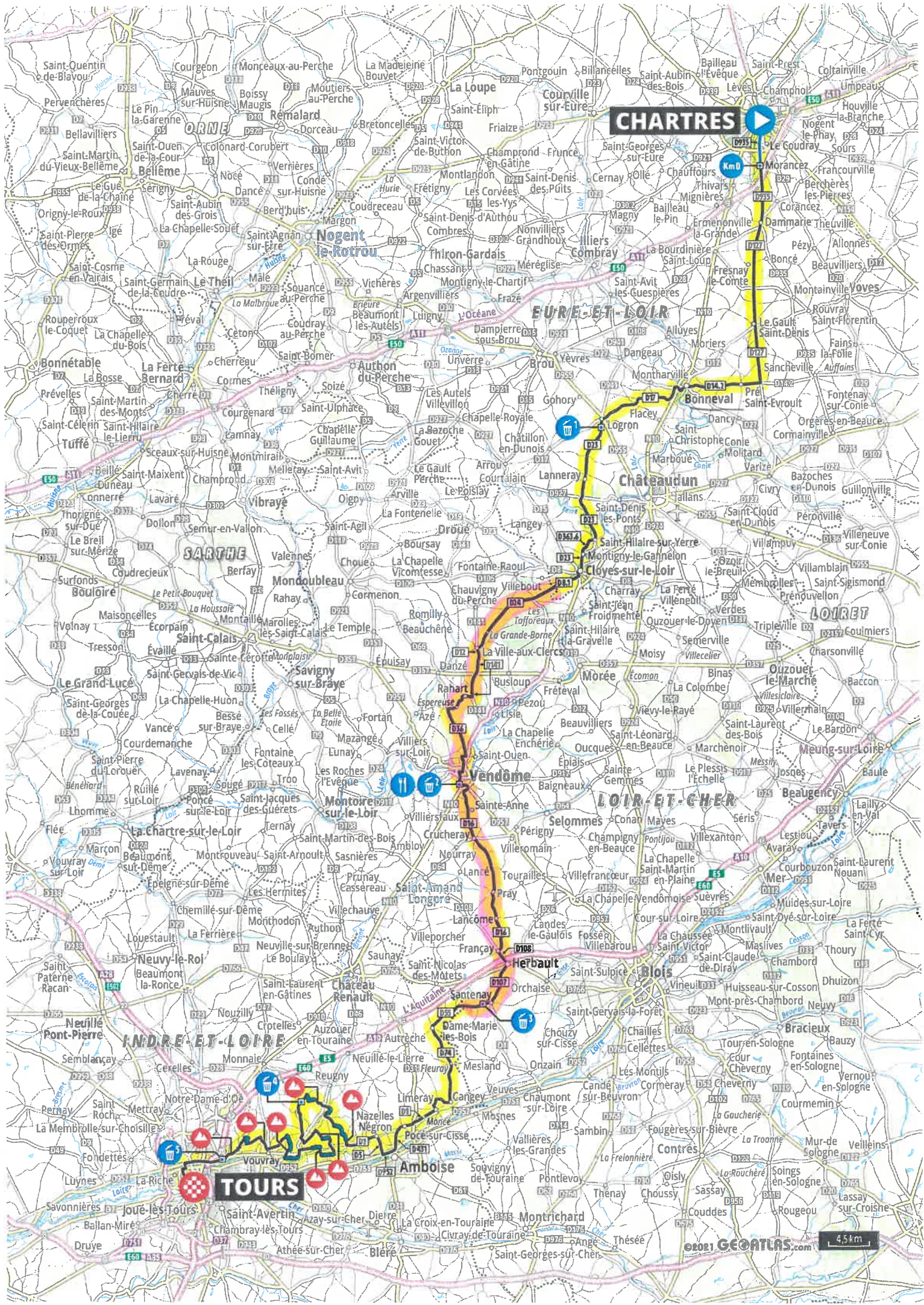
ITINÉRAIRE HORAIRE

KILOMETRES		HORAIRES					
à parcourir	parcourus	ITINERAIRE			45 km/h	43 km/h	41 km/h
100.8	111.5		PRAY				
97.2	115.1		LANCÔME		14:24	14:31	14:38
94.4	117.9		Villeneuve		14:28	14:35	14:43
93.8	118.5		FRANÇAY (D16-D108)		14:32	14:39	14:48
92.1	120.2	D108	HERBAULT (D108-D766-D107)		14:33	14:40	14:48
86.9	125.4	D107	SANTENAY		14:35	14:43	14:51
86.2	126.1		Zone de collecte		14:42	14:50	14:58
85.6	126.7		La Prunière		14:43	14:51	15:00
			INDRE-ET-LOIRE (37)		14:44	14:52	15:00
79.5	132.8	D55	DAME-MARIE-LES-BOIS (D55-D74)				
74.6	137.7	D74	Fleuray		14:52	15:00	15:09
70.6	141.7		CANGEY (D74-VC-C12)		14:59	15:07	15:16
68.1	144.2		Carrefour C12-VC		15:04	15:13	15:22
67.7	144.6	VC	LIMERAY (VC-D201-D1)		15:07	15:16	15:26
62.6	149.7	D1	POCÉ-SUR-CISSE (D1-D431)		15:08	15:17	15:27
60.4	151.9	D431	Villeret		15:15	15:24	15:34
59.5	152.8		AMBOISE (D431-D952)		15:17	15:27	15:37
57.5	154.8	D952	Carrefour D952-D5		15:19	15:28	15:38
56.2	156.1	D5	NAZELLES-NÉGRON (D5-D1)		15:21	15:31	15:41
53.8	158.5	D1	La Bardouillère		15:23	15:33	15:43
51.8	160.5		Carrefour D1-VC		15:26	15:36	15:47
51	161.3	VC	Côte de Gogueenne 		15:29	15:39	15:50
51	161.3		Début du chemin de vigne de la Grosse Pierre (9)		15:30	15:40	15:51
49.5	162.8		Fin de chemin de vigne (1 500 m)		15:32	15:42	15:53
47.7	164.6		Carrefour VC-C136		15:34	15:45	15:56
47.6	164.7	C136	Vallée de Raye (C136-D79)		15:35	15:45	15:56
46.8	165.5	D79	Carrefour D79-VC		15:36	15:46	15:57
46.7	165.6		Début du chemin de vigne du Château de Valmer (8)		15:36	15:46	15:57
46.2	166.1		Fin de chemin de vigne (500 m)		15:36	15:47	15:58
45.1	167.2		CHANÇAY		15:38	15:48	16:00
44.1	168.2		Côte du Bois de Chancay 		15:39	15:50	16:01
43.5	168.8		Début du chemin de vigne de Chançay à Reugny (7)		15:40	15:50	16:02
43.1	169.2		REUGNY		15:41	15:51	16:03
42.6	169.7		Fin de chemin de vigne (900 m)		15:41	15:52	16:03
42.1	170.2		Zone de collecte		15:42	15:52	16:04
40.7	171.6		Vallée de Cousse		15:44	15:54	16:06
39.5	172.8		Carrefour VC-D62-D76		15:45	15:56	16:08
37.2	175.1	D76	Carrefour D76-VC		15:48	15:59	16:11
37.1	175.2	VC	VERNOU-SUR-BRENNE		15:49	15:59	16:11
34.7	177.6		Vallée du Vau		15:52	16:03	16:15
33.6	178.7		Côte de la Vallée du Vau 		15:53	16:04	16:17
33.4	178.9		Début du chemin de vigne de Noizay (6)		15:54	16:05	16:17
32.8	179.5		Fin de chemin de vigne (600 m)		15:54	16:05	16:18
32.5	179.8		Carrefour VC-D78 à droite		15:55	16:06	16:18
32.1	180.2	D78	NOIZAY (D78-D1-D78)		15:55	16:06	16:19
30.7	181.6		Carrefour D78-VC à droite		15:57	16:08	16:21
30.6	181.7		Début du chemin de vigne des Épinettes (5)		15:57	16:08	16:21

ITINÉRAIRE HORAIRE

KILOMETRES		HORAIRES					
à parcourir	parcourus	ITINERAIRE			45 km/h	43 km/h	41 km/h
29.4	182.9	Fin de chemin de vigne (1 200 m)			15:59	16:10	16:23
28.9	183.4	Carrefour VC-D1-VC			16:00	16:11	16:23
28.4	183.9	VC	Côte de la Rochère		16:00	16:12	16:24
28.4	183.9	Début du chemin de vigne de Vernou (4)			16:00	16:12	16:24
27.5	184.8	Fin de chemin de vigne (900 m)			16:01	16:13	16:25
27.3	185	VERNOU-SUR-BRENNE (VC-D1-D46-VC)			16:02	16:13	16:26
25.1	187.2	Début du chemin de vigne de la Solidarité (3)			16:04	16:16	16:29
23.6	188.7	Fin de chemin de vigne (1 500 m)			16:06	16:18	16:31
22.6	189.7		Côte de la Vallée Chartier		16:08	16:20	16:33
22.4	189.9	Début du chemin de vigne du Peu Morier (2)			16:08	16:20	16:33
20.8	191.5	Fin de chemin de vigne (1 600 m)			16:10	16:22	16:35
17.9	194.4	VOUVRAY (VC-D47-VC)			16:14	16:26	16:39
17.2	195.1		Côte de Vouvray		16:15	16:27	16:40
14.2	198.1	ROCHECORBON (VC-D77-VC)			16:19	16:31	16:45
13.8	198.5	Début du chemin de vigne de Rochecorbon (1)			16:20	16:32	16:45
13	199.3	Fin de chemin de vigne (800 m)			16:21	16:33	16:47
10.5	201.8		Côte de Rochecorbon		16:24	16:37	16:50
9.9	202.4	La Cholterie			16:25	16:37	16:51
9.1	203.2	Saint-Georges (VC-D952)			16:26	16:38	16:52
8.8	203.5	D952	Zone de collecte		16:26	16:39	16:53
8.5	203.8	TOURS			16:27	16:39	16:53
4.9	207.4	SAINT-CYR-SUR-LOIRE (D952-VC)			16:32	16:44	16:58
4.1	208.2	VC	TOURS (VC-D751-VC) (entrée)		16:33	16:45	17:00
0	212.3		TOURS (AVENUE DE GRAMMONT)		16:38	16:51	17:06

Arrivée :
Longueur de la ligne droite : 800 m



CHARTRES

TOURS